



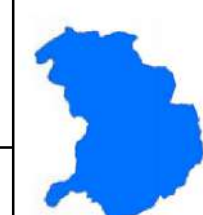
COMUNE DI SUBBIANO
(Provincia di Arezzo)

REGOLAMENTO URBANISTICO
(L.R. 1/2005 art. 55)

VARIANTE n. 8



CARTA DELLA PERICOLOSITA' GEOLOGICA



TAV. 9A

SCALA 1:10000




ADOZIONE Del. C.C. n. 47 del 5/12/2013	DATA DI REVISIONE	APPROVAZIONE Del. C.C. n. 17 del 09/04/2014
--	-------------------	---

SINDACO Ilario Maggini
RESPONSABILE DEL PROCEDIMENTO Ing. Laura Paolucci
GARANTE DELLA COMUNICAZIONE Dott.ssa Rossella Bargellini


REDAZIONE Arch. Mauro Baldo
COLLABORAZIONE Arch. Monica Gnaldi Coleschi
INDAGINI GEOLOGICHE Geol. Franco Bulgarelli
COLLABORAZIONE Geol. Riccardo Ancillotti



LEGENDA

Classi di pericolosità geologica

-  G.4: pericolosità geomorfologica molto elevata
-  G.3: pericolosità geomorfologica elevata
-  G.2: pericolosità geomorfologica media

**P.A.I. - Piano di Assetto Idrogeologico del fiume Arno
(Perimetrazione delle aree con pericolosità da fenomeni geomorfologici di versante)**

-  P.F.3. - Aree a pericolosità elevata

-  UTOE potenzialmente interessate da previsioni insediative e infrastrutturali
-  confine comunale

