



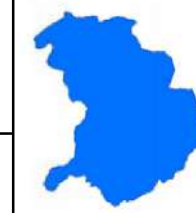
COMUNE DI SUBBIANO
(Provincia di Arezzo)

REGOLAMENTO URBANISTICO
(L.R. 1/2005 art. 55)

VARIANTE n. 8



CARTA DELLA PERICOLOSITA' SISMICA



TAV. 5B





SCALA 1:5000



ADDOZIONE Del. C.C. n. 47 del 01/12/2013	DATA DI REVISIONE	APPROVAZIONE Del. C.C. n. 17 del 09/04/2014
------------------------------------------------	-------------------	---------------------------------------------------

SINDACO Ilario Maggini
RESPONSABILE DEL PROCEDIMENTO Ing. Laura Paolucci
GARANTE DELLA COMUNICAZIONE Dott.ssa Rossella Bargellini

REDAZIONE Arch. Mauro Baldo
COLLABORAZIONE Arch. Monica Gnaldi Coleschi
INDAGINI GEOLOGICHE Geol. Franco Bulgarelli
COLLABORAZIONE Geol. Riccardo Ancillotti

LEGENDA

- Classi di pericolosità sismica**
-  S.4: pericolosità sismica molto elevata
 -  S.3: pericolosità sismica elevata
 -  S.2: pericolosità sismica media
 -  S.1: pericolosità sismica bassa

-  UTOE potenzialmente interessate da previsioni insediative e infrastrutturali
-  confine comunale

