



**COMUNE DI SUBBIANO**  
(Provincia di Arezzo)

**REGOLAMENTO URBANISTICO**  
( L.R. 1/2005 art. 55)

**VARIANTE n. 8**



**CARTA DELLA PERICOLOSITA' SISMICA**



**TAV. 5A**

SCALA 1:5000

ADOZIONE Del. C.C. n. 47 del 5/12/2013	DATA DI REVISIONE	APPROVAZIONE Del. C.C. n. 17 del 09/04/2014
--	-------------------	---





**SINDACO** Ilario Maggini  
**RESPONSABILE DEL PROCEDIMENTO** Ing. Laura Paolucci  
**GARANTE DELLA COMUNICAZIONE** Dott.ssa Rossella Bargellini


**REDAZIONE** Arch. Mauro Baldo  
**COLLABORAZIONE** Arch. Monica Gnaldi Coleschi

**INDAGINI GEOLOGICHE** Geol. Franco Bulgarelli  
**COLLABORAZIONE** Geol. Riccardo Ancillotti

**LEGENDA**

**Classi di pericolosità sismica**

-  S.4: pericolosità sismica molto elevata
-  S.3: pericolosità sismica elevata
-  S.2: pericolosità sismica media
-  S.1: pericolosità sismica bassa

 UTOE potenzialmente interessate da previsioni insediative e infrastrutturali

 confine comunale

