



COMUNE DI SUBBIANO
(Provincia di Arezzo)

REGOLAMENTO URBANISTICO
(L.R. 1/2005 art. 55)

VARIANTE n. 8



CARTA DELLE FATTIBILITA'



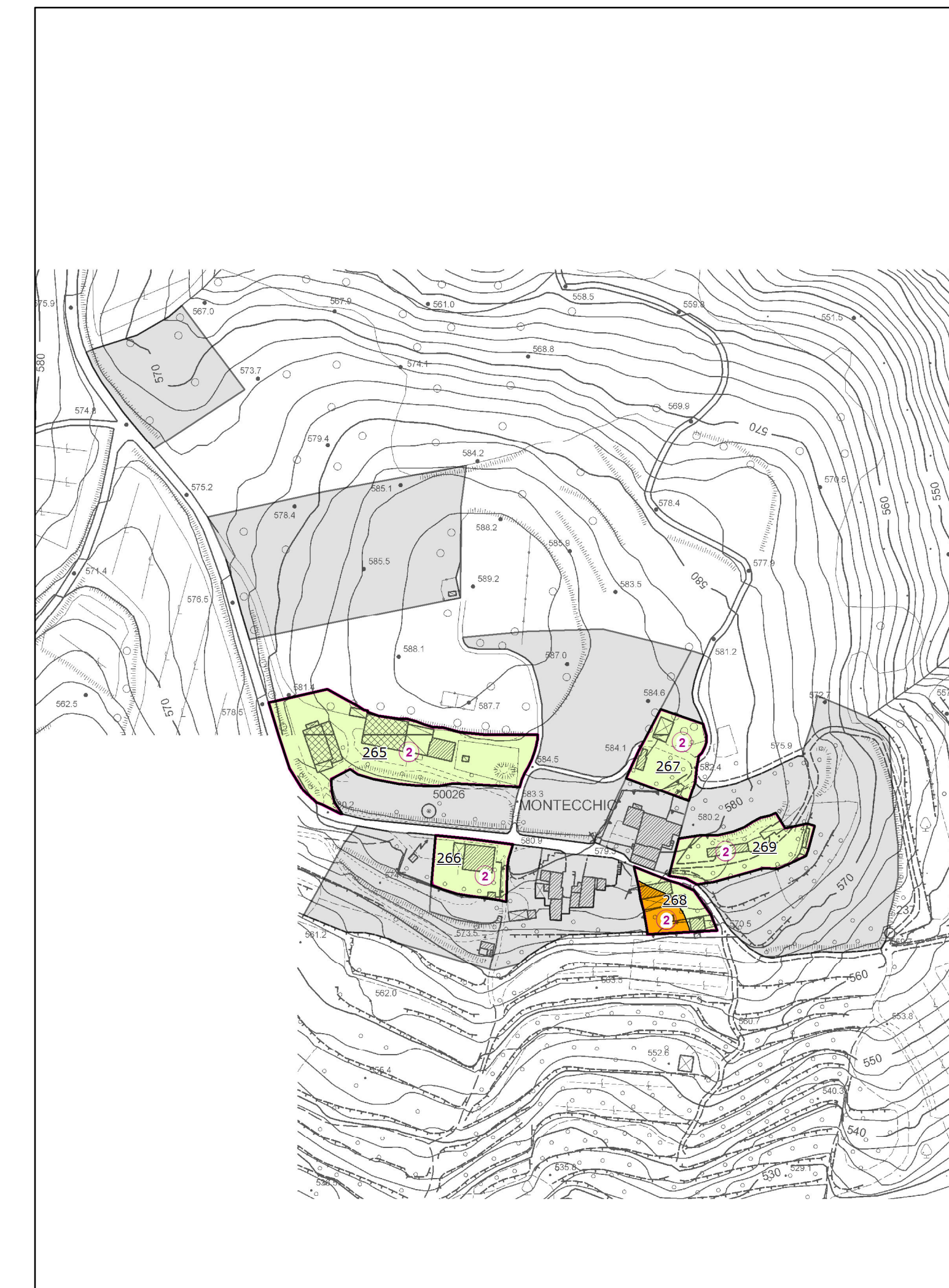
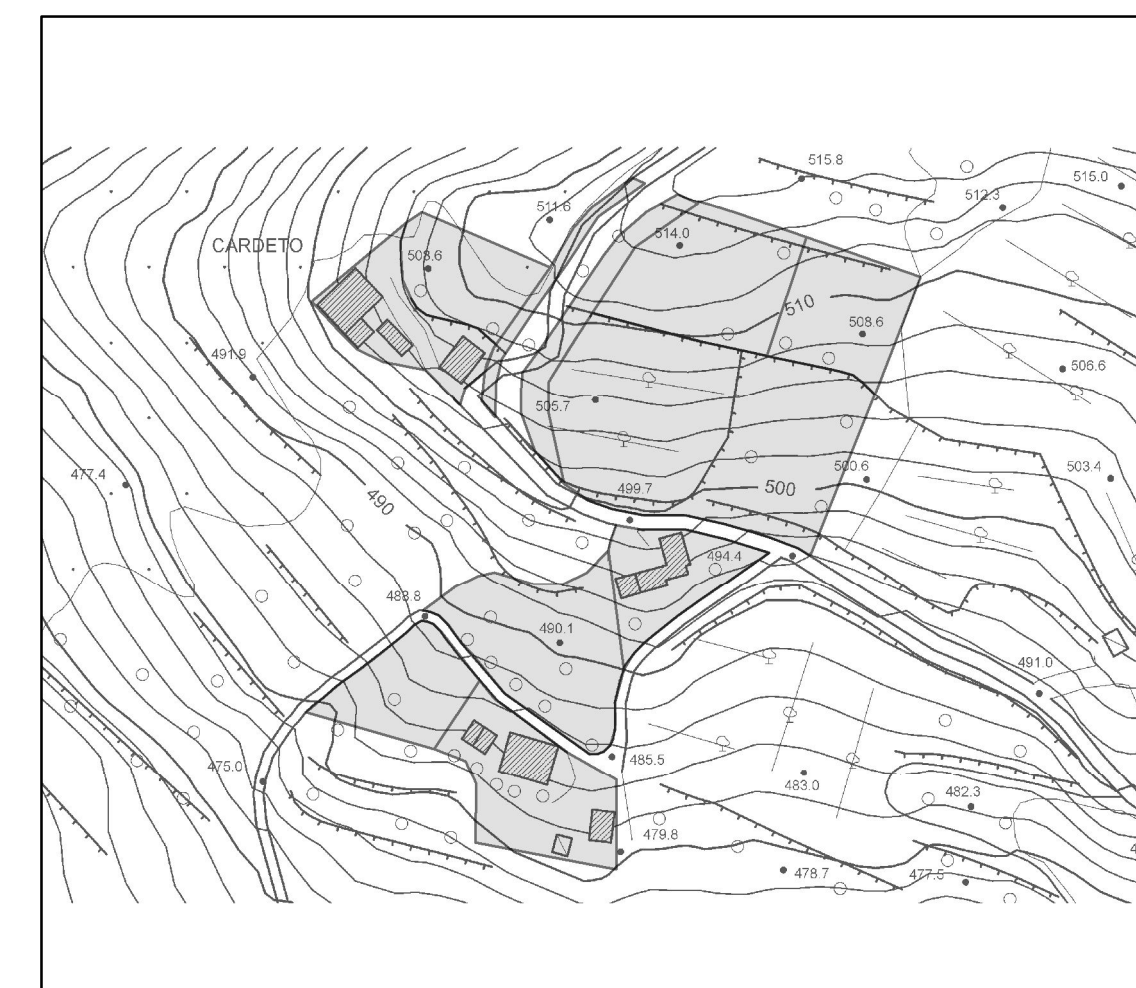
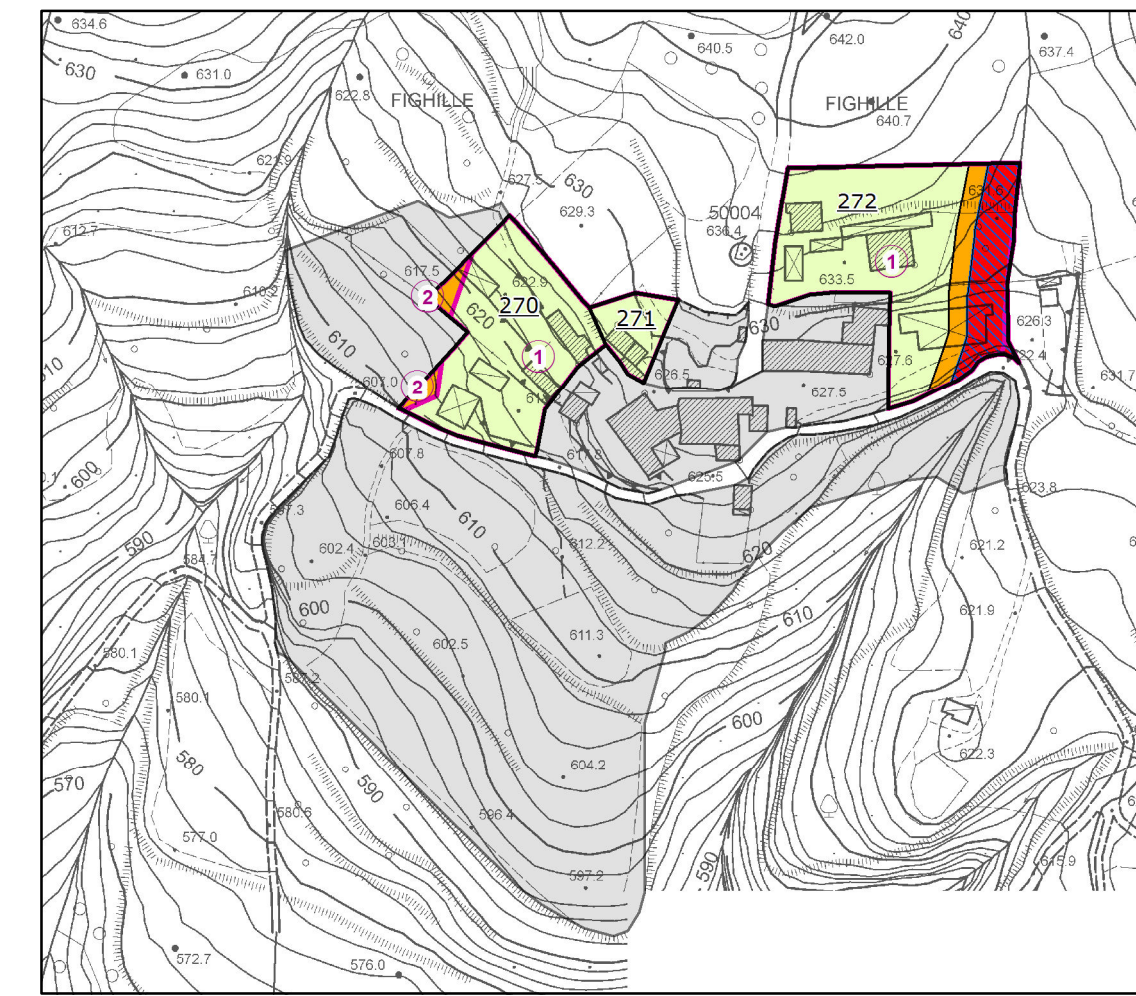
TAV. 11M

SCALA 1:2000

ADOZIONE	DATA DI REVISIONE	APPROVAZIONE
Del. C.C. n. 47 del 8/12/2013		Del. C.C. n. 17 del 09/04/2014

SINDACO Ilario Maggini
RESPONSABILE DEL PROCEDIMENTO Ing. Laura Paolucci
GARANTE DELLA COMUNICAZIONE Dott.ssa Rossella Bargellini

REDAZIONE Arch. Mauro Baldo
COLLABORAZIONE Arch. Monica Gnaldi Coleschi
INDAGINI GEOLOGICHE Geol. Franco Bulgarelli
COLLABORAZIONE Geol. Riccardo Ancillotti



LEGENDA

Fattibilità in relazione agli aspetti geologici

- G.2 - Fattibilità geologica con normali vincoli
- G.3 - Fattibilità geologica condizionata
- G.4 - Fattibilità geologica limitata
- aree a pericolosità da frana PF3 - PF4 (PAI Arno)

Fattibilità in relazione agli aspetti sismici

- S.1 - Fattibilità sismica senza particolari limitazioni
- S.2 - Fattibilità sismica con normali vincoli
- S.3 - Fattibilità sismica condizionata
- S.4 - Fattibilità sismica limitata

Fattibilità in relazione agli aspetti idraulici

- I.1 - Fattibilità idraulica senza particolari limitazioni
- I.2 - Fattibilità idraulica con normali vincoli
- I.3 - Fattibilità idraulica condizionata
- I.4 - Fattibilità idraulica limitata

limite aree soggette ad inondazione con TR 30 anni

delimitazione aree con Pericolosità Idraulica PI3 - PI4 (PAI Arno)

schede di fattibilità degli interventi

interventi approvati per i quali non viene espressa la fattibilità

fattibilità espressa mediante abaco

