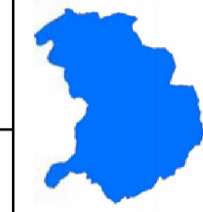


REGOLAMENTO URBANISTICO
(L.R. 1/2005 art. 55)

VARIANTE n. 8



CARTA DELLE FATTIBILITA'



TAV.
111

SCALA 1:2000

ADOZIONE	DATA DI REVISIONE	APPROVAZIONE
Del. C.C. n. 47 del 5/12/2013		Del. C.C. n. 17 del 09/04/2014





SINDACO Ilario Maggini
RESPONSABILE DEL PROCEDIMENTO Ing. Laura Paolucci
GARANTE DELLA COMUNICAZIONE Dott.ssa Rossella Bargellini

REDAZIONE Arch. Mauro Baldo
COLLABORAZIONE Arch. Monica Gnaldi Coleschi





INDAGINI GEOLOGICHE Geol. Franco Bulgarelli
COLLABORAZIONE Geol. Riccardo Ancillotti

LEGENDA



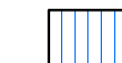



Fattibilità in relazione agli aspetti geologici


-  G.2 - Fattibilità geologica con normali vincoli
-  G.3 - Fattibilità geologica condizionata
-  G.4 - Fattibilità geologica limitata
-  aree a pericolosità da frana PF3 - PF4 (PAI Arno)


Fattibilità in relazione agli aspetti sismici


-  S.1 - Fattibilità sismica senza particolari limitazioni
-  S.2 - Fattibilità sismica con normali vincoli
-  S.3 - Fattibilità sismica condizionata
-  S.4 - Fattibilità sismica limitata

Fattibilità in relazione agli aspetti idraulici

-  I.1 - Fattibilità idraulica senza particolari limitazioni
-  I.2 - Fattibilità idraulica con normali vincoli
-  I.3 - Fattibilità idraulica condizionata
-  I.4 - Fattibilità idraulica limitata
-  limite aree soggette ad inondazione con TR 30 anni
-  delimitazione aree con Pericolosità Idraulica PI3 - PI4 (PAI Arno)

 schede di fattibilità degli interventi

 interventi approvati per i quali non viene espressa la fattibilità

 fattibilità espressa mediante abaco

